




4km
右折後、コース内最高地点へ
続く上り坂になる。




③
三浦霊園出口を左折し、
すぐに右折。



ヘアピンカーブ。
(反対側から)




最高地点から緩やかに下ると
岩堂山へ続くヘアピンカーブ。



宮川の複雑な交差点。
直角に左折。



岩堂山
裾野沿いに右折。



①
突き当たりを右折(往路)。



9.28km
城ヶ島公民館入口のハーフ
コース折り返し地点。



②
右折後、左折して城ヶ島大橋
へ(往路)。



ループ状の下り坂を過ぎる
と、折り返し地点まで300m。



三浦霊園内の
上り坂。



① 3km
海岸線を右折して、民家の小
道を抜けると上り坂との分岐
あり。右(三浦霊園)へ。

START&FINISH

(三浦海岸)



6km地点の先
から12km地点
までの間は
右側走行



スタート直後、海岸線の直線
が続く。



FINISH(21.0975km)



残り800m地点

最後の給水ポイント。
海岸線の直線へ続く。



右折して三浦霊園に向かう。



通称小浜坂。
急な下り坂600m。



延長278mの毘沙門トンネル。



コース最大の難所。剣崎のル
ープ状の急な上り坂400m。



突き当たり、右折(往路)



直進、宮川大橋へ(復路)



毘沙門湾へ500mの下り坂。



江奈湾沿いに蛇行。道幅が
狭くなる。右側には干潟。